



Datum izdelave izpisa: 12.06.2026

Transakcijska številka:

2996576

IZPIS PODATKOV O STAVBI IN DELIH STAVBE

Katastrska občina: 2490 POSTOJNA
Številka stavbe: 650
Status stavbe: Katastrski vpis po ZEN
Bruto tlorisna površina stavbe: 710,0 m²
Število etaž: 4
Etaža, ki je pritličje: 1
Število stanovanj: 12
Število poslovnih prostorov: 0
Tip položaja stavbe: samostoječa stavba
Najnižja višinska kota stavbe: 554,8 m
Najvišja višinska kota stavbe: 570,5 m
Karakteristična višina stavbe: 554,8 m
Leto izgradnje stavbe: 1933
Material nosilne konstrukcije: kombinacija različnih materialov
Leto obnove fasade: /
Leto obnove strehe: 2004
Priključek na električno omrežje: Da
Priključek na vodovodno omrežje: Da
Priključek na kanalizacijsko omrežje: Da
Priključek na omrežje plinovoda: Ni podatka
Oznaka gradbene parcele: /
Vrsta gradbene parcele: /
Parcele na gradbeni parceli: /
Parcele na območju stvarno pravnih pravic brez geometrije: /
Pripadajoča skupna gradbena parcela: /

Parcele pod stavbo

katastrska občina	številka parcele	površina tlorisa zemljišča pod stavbo na parceli	površina tlorisa stavbe na parceli
2490 POSTOJNA	3303	213 m ²	213 m ²

Naslovi stavbe

Postojna, Postojna, Ulica 1. maja 18

Številka dela stavbe: 8
Naslov: Postojna, Postojna, Ulica 1. maja 18, 8
Št. stanovanja ali poslovnega prostora: 8
Status: Katastrski vpis po ZEN
Dejanska raba: stanovanje
Uporabna površina: 57,6 m²
Neto tlorisna površina: 60,4 m²
Številka etaže: 3
Številka etaže glavnega vhoda: 3
Upravnik: STANOVANJSKA, družba za poslovanje z nepremičninami, gradbeništvo, projektiranje, inženiring in ostale storitve, d.o.o.
Status upravnika: R – registrski
Dvigalo: Ne
Leto obnove instalacij: 2005
Leto obnove oken: 2005
Prostornina rezervoarjev in silosov: /
Del stavbe v etažni lastnini: Da
Del stavbe skupni del stavbe v etažni lastnini: Ne

Prostori dela stavbe

Vrsta prostora	Površina
----------------	----------



bivalni prostor	57,6 m ²
-----------------	---------------------

odprta terasa, balkon, loža	2,8 m ²
-----------------------------	--------------------

Sestavine dela stavbe: /

Upravljavci dela stavbe: /

Lastništvo dela stavbe

tip lastnika

naziv	sedež	matična številka /nepremičnina	delež
P - pravi lastnik			1/1
OBČINA POSTOJNA	Postojna, Ljubljanska cesta 4, 6230 Postojna	5883512000	





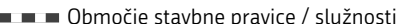
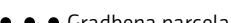
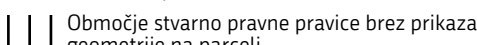
Prostorske enote


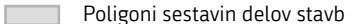

Občina:	Postojna
Naselje:	Postojna
Poštni okoliš:	Postojna
Upravna enota:	Postojna
Šolski okoliš:	OŠ Antona Globočnika Postojna
Krajevna skupnost:	Postojna
Vaška skupnost:	/
Četrtna skupnost:	/
Statistična regija:	Primorsko-notranjska
Volilna enota DZ:	Volilna enota Postojna
Volilni okraj:	Volilni okraj Postojna
DZ volišče:	O.Š. "A. Globočnika", Postojna
Lokalna volilna enota:	Volilna enota 1
Lokalno volišče:	OŠ A. GLOBOČNIKA POSTOJNA



POSTOJNA 2490-650



 Približno 10 m	
Legenda oznak	
	Parcele 123/47 Številka parcele
	Urejene meje
	Meje katastrskih občin
	Območje stavbne pravice / služnosti
	Gradbena parcela
	Območje stvarno pravne pravice brez prikaza geometrije na parceli

Informativno merilo 1 : 250	
	Tlorisi stavb 123 Številka stavbe
	Poligoni sestavin delov stavb 123-4 Številka dela stavbe sestavine
	Centroidi stavb (če ni obrisa)
12345678	Identifikacijska oznaka območja stavbne pravice / služnosti
GP_456_1	Številka gradbene parcele

* Znak zvezdica (*) pred številko parcele pomeni, da gre za stavbno parcelno številko.

Vse pravice kopiranja in razmnoževanja pridržane, © Geodetska uprava Republike Slovenije

Vir podatkov: Geodetska uprava Republike Slovenije, Registriran Vpogled
Evidenca: Kataster nepremičnin