



Datum izdelave izpisa: 12.06.2026

Transakcijska številka:

2996605

## IZPIS PODATKOV O STAVBI IN DELIH STAVBE

Katastrska občina: 2490 POSTOJNA  
Številka stavbe: 648  
Status stavbe: Katastrski vpis po ZEN  
Bruto tlorisna površina stavbe: 979,2 m<sup>2</sup>  
Število etaž: 5  
Etaža, ki je pritličje: 2  
Število stanovanj: 12  
Število poslovnih prostorov: 0  
Tip položaja stavbe: samostoječa stavba  
Najnižja višinska kota stavbe: 551,5 m  
Najvišja višinska kota stavbe: 568,7 m  
Karakteristična višina stavbe: 551,8 m  
Leto izgradnje stavbe: 1937  
Material nosilne konstrukcije: kombinacija različnih materialov  
Leto obnove fasade: /  
Leto obnove strehe: 2004  
Prikluček na električno omrežje: Da  
Prikluček na vodovodno omrežje: Da  
Prikluček na kanalizacijsko omrežje: Da  
Prikluček na omrežje plinovoda: Ni podatka  
Oznaka gradbene parcele: /  
Vrsta gradbene parcele: /  
Parcele na gradbeni parceli: /  
Parcele na območju stvarno pravnih pravic brez geometrije: /  
Pripadajoča skupna gradbena parcela: /

## Parcele pod stavbo

katastrska občina	številka parcele	površina tlorisa zemljišča pod stavbo na parceli	površina tlorisa stavbe na parceli
2490 POSTOJNA	3301	219 m <sup>2</sup>	219 m <sup>2</sup>

## Naslovi stavbe

Postojna, Postojna, Ulica 1. maja 14

Številka dela stavbe: 24  
Naslov: Postojna, Postojna, Ulica 1. maja 14  
Št. stanovanja ali poslovnega prostora: /  
Status: Katastrski vpis po ZEN  
Dejanska raba: klet  
Uporabna površina: 4,1 m<sup>2</sup>  
Neto tlorisna površina: 4,1 m<sup>2</sup>  
Številka etaže: 1  
Številka etaže glavnega vhoda: 1  
Upravnik: STANOVANJSKA, družba za poslovanje z nepremičninami, gradbeništvo, projektiranje, inženiring in ostale storitve, d.o.o.  
Status upravnika: R – registrski  
Dvigalo: Ne  
Leto obnove instalacij: /  
Leto obnove oken: /  
Prostornina rezervoarjev in silosov: /  
Del stavbe v etažni lastnini: Da  
Del stavbe skupni del stavbe v etažni lastnini: Ne

## Prostori dela stavbe

Vrsta prostora	Površina
----------------	----------



---

klet 4,1 m<sup>2</sup>

---

**Sestavine dela stavbe:****Upravljavci dela stavbe**

<b>naziv</b>	<b>naslov sedeža</b>	<b>matična številka</b>	<b>status</b>
OBČINA POSTOJNA	Postojna, Ljubljanska cesta 4, 6230 Postojna	5883512000	Začasen

**Lastništvo dela stavbe****tip lastnika**

<b>naziv</b>	<b>sedež</b>	<b>matična številka /nepremičnina</b>	<b>delež</b>
P - pravi lastnik			1/1
OBČINA POSTOJNA	Postojna, Ljubljanska cesta 4, 6230 Postojna	5883512000	





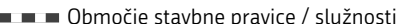
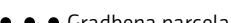
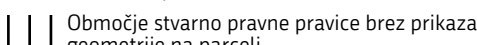
**Prostorske enote**


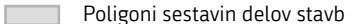

<b>Občina:</b>	Postojna
<b>Naselje:</b>	Postojna
<b>Poštni okoliš:</b>	Postojna
<b>Upravna enota:</b>	Postojna
<b>Šolski okoliš:</b>	OŠ Antona Globočnika Postojna
<b>Krajevna skupnost:</b>	Postojna
<b>Vaška skupnost:</b>	/
<b>Četrtna skupnost:</b>	/
<b>Statistična regija:</b>	Primorsko-notranjska
<b>Volilna enota DZ:</b>	Volilna enota Postojna
<b>Volilni okraj:</b>	Volilni okraj Postojna
<b>DZ volišče:</b>	O.Š. "A. Globočnika", Postojna
<b>Lokalna volilna enota:</b>	Volilna enota 1
<b>Lokalno volišče:</b>	OŠ A. GLOBOČNIKA POSTOJNA



## POSTOJNA 2490-648



 Približno 10 m	
Legenda oznak	
	Parcele 123/47 Številka parcele
	Urejene meje
	Meje katastrskih občin
	Območje stavbne pravice / služnosti
	Gradbena parcela
	Območje stvarno pravne pravice brez prikaza geometrije na parceli

Informativno merilo 1 : 250	
	Tlorisi stavb 123 Številka stavbe
	Poligoni sestavin delov stavb 123-4 Številka dela stavbe sestavine
	Centroidi stavb (če ni obrisa)
12345678	Identifikacijska oznaka območja stavbne pravice / služnosti
GP_456_1	Številka gradbene parcele

\* Znak zvezdica (\*) pred številko parcele pomeni, da gre za stavbno parcelno številko.

Vse pravice kopiranja in razmnoževanja pridržane, © Geodetska uprava Republike Slovenije

Vir podatkov: Geodetska uprava Republike Slovenije, Registriran Vpogled  
Evidenca: Kataster nepremičnin