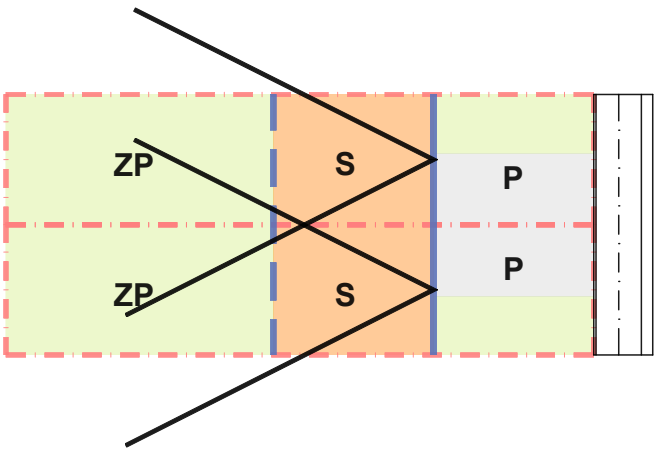



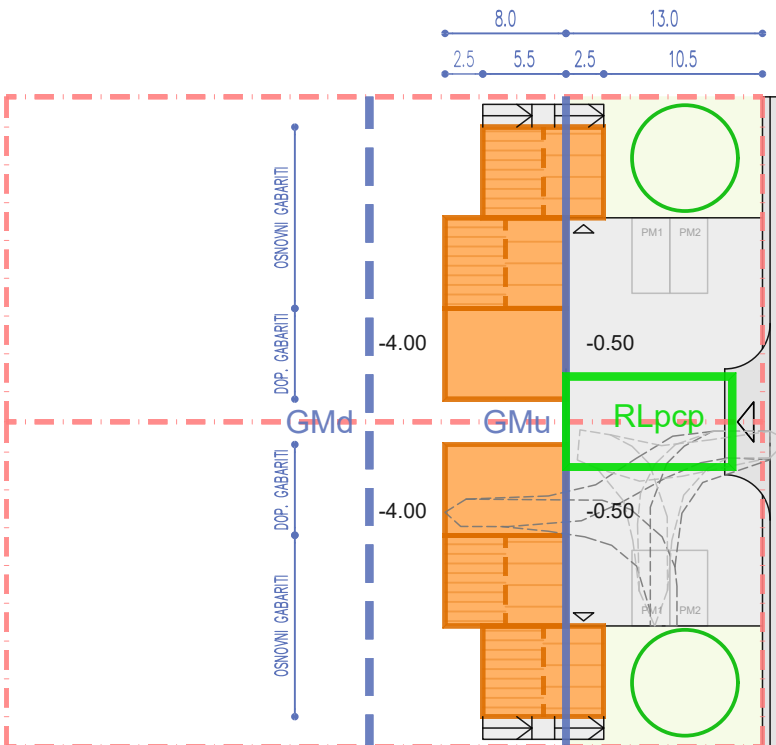
Vzorec zazidave a1, a2 in c



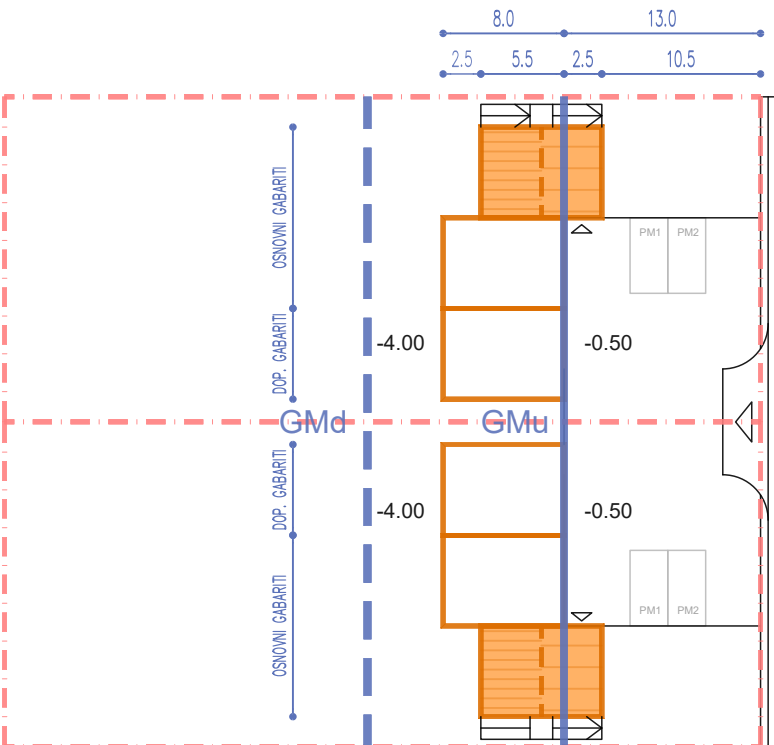
Vzorec zazidave a1 in a2



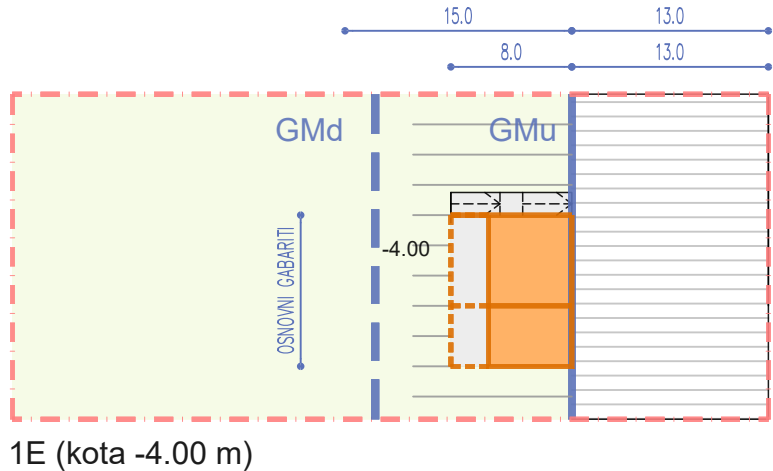
2E (kota -0.50 m)



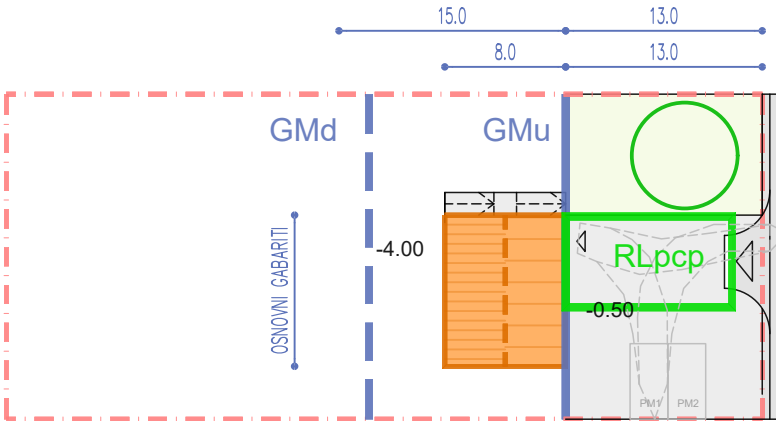
3E (kota +3.00 m)



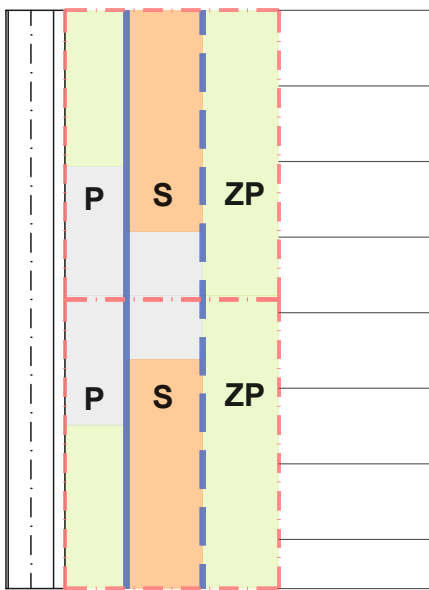
Vzorec zazidave c



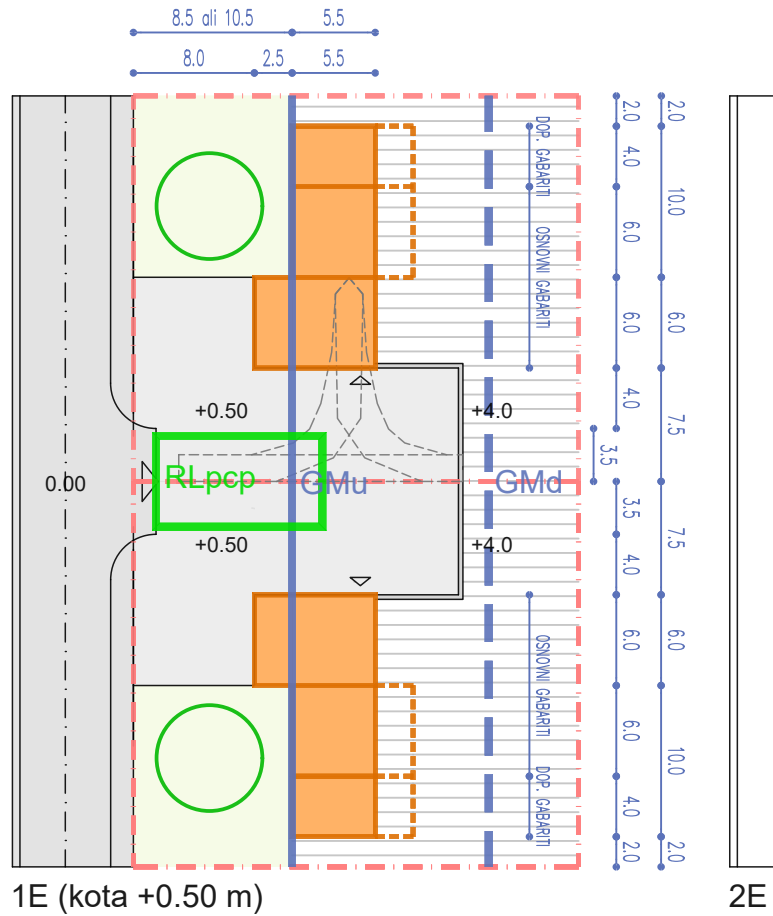
2E (kota -0.50 m)



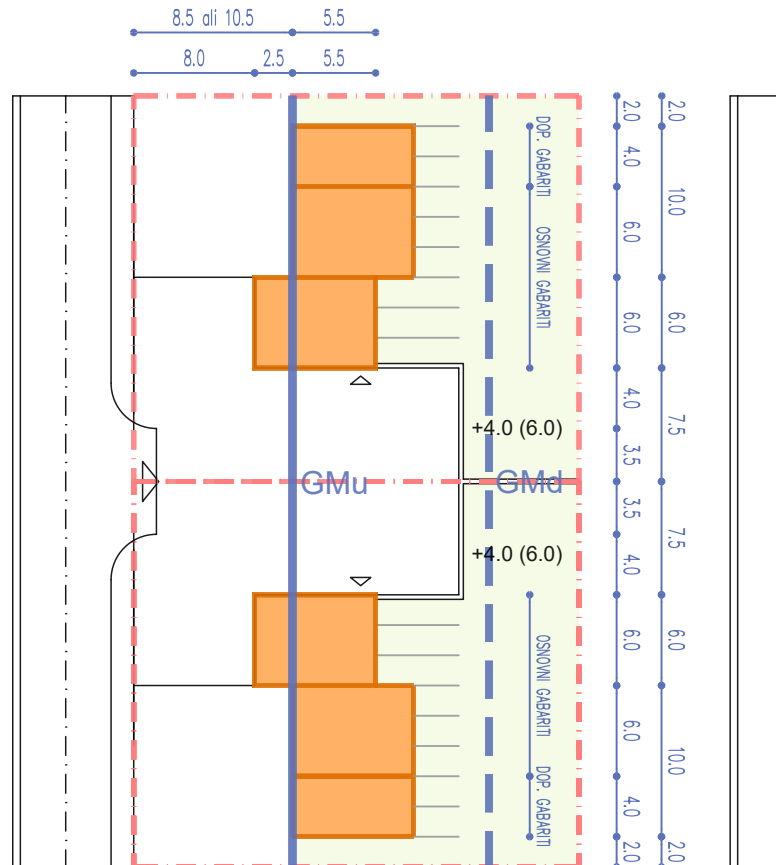
Vzorec zazidave b1, b2 in d



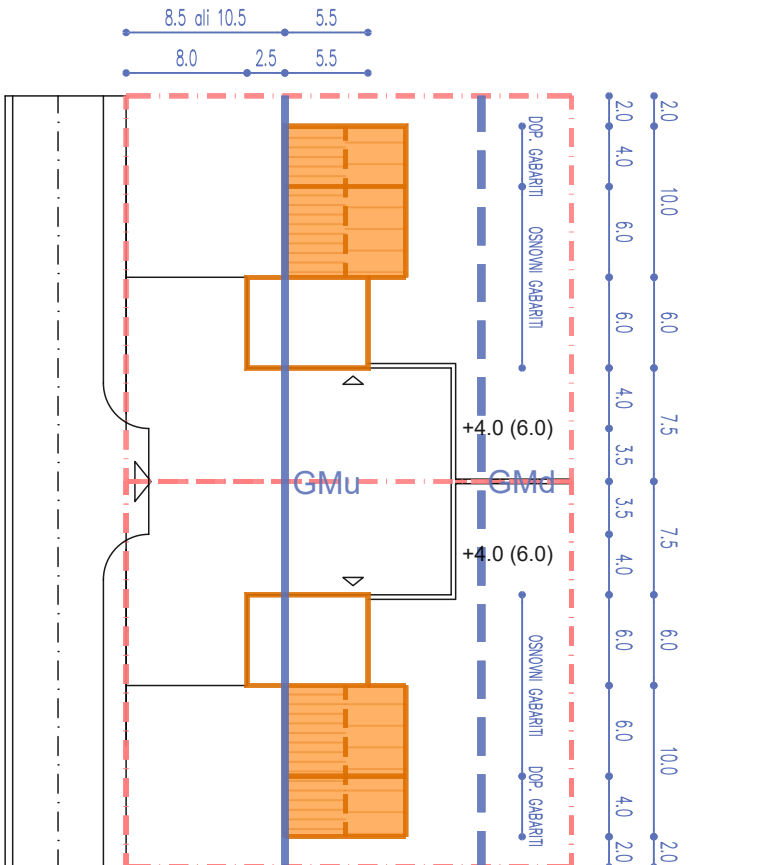
Vzorec zazidave b1 in b2



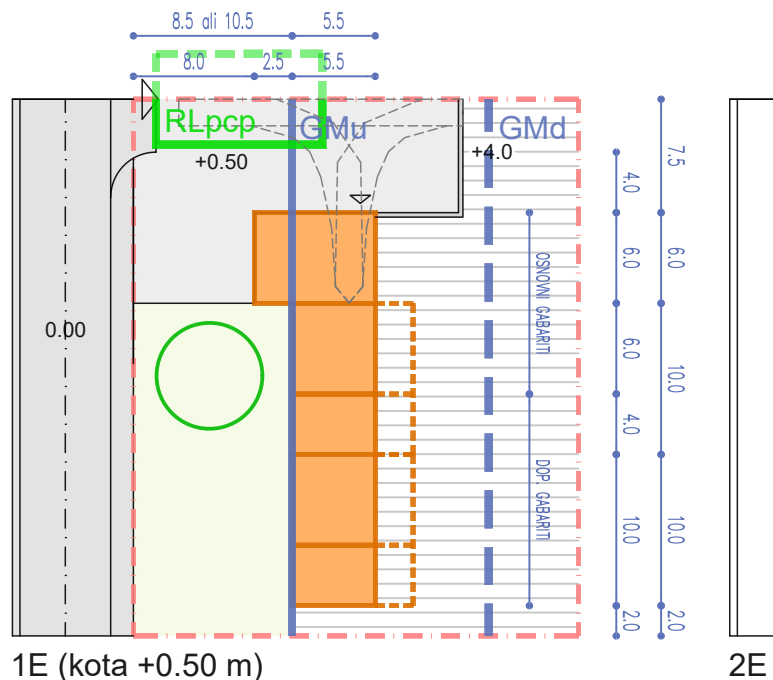
2E (kota +4.00 m)



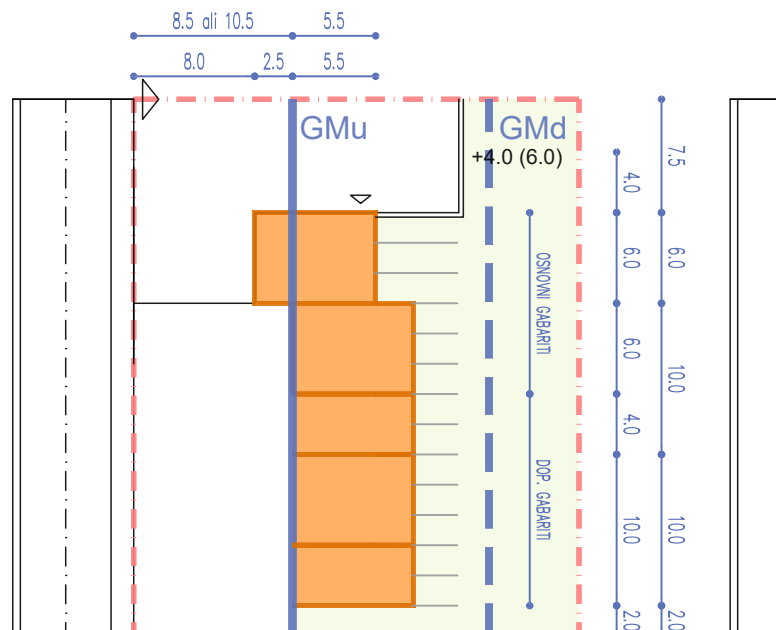
3E (kota +7.00 m)



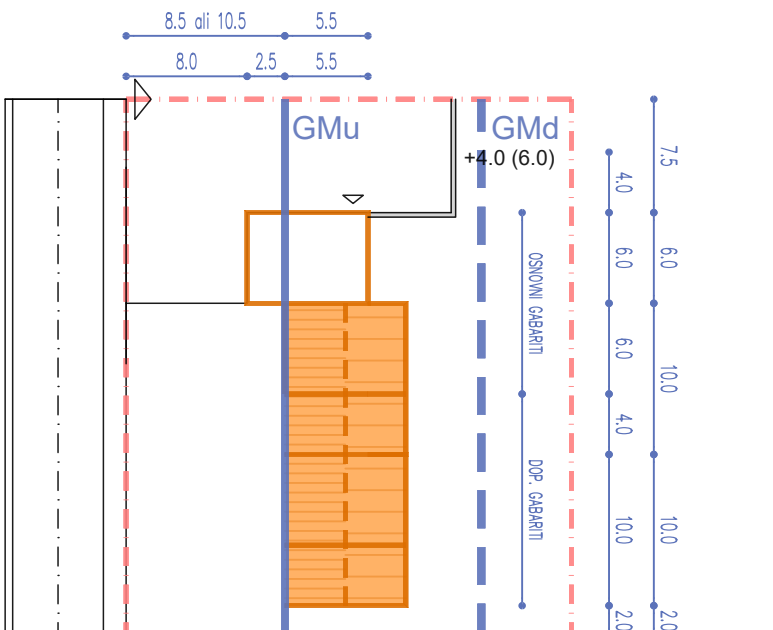
Vzorec zazidave d



2E (kota +4.00 m)



3E (kota +7.00 m)



LEGENDA

- skalnato pobočje Hruševskih sten
- pogled na odprti prostor / krajino
- ZP - zelene površine
- S - območje stavbe
- P - parkirne površine / dvorišče
- gradbena meja (GMu, GMd)
- meja območja OPPN Nad Dolinko
- NAČRT PARCELACIJE
- načrtovana gradbena parcela (GP)
- P1 oznaka načrtovane GP



OPPN Nad Dolinko

Pripravitelj: Občina Postojna, Ljubljanska cesta 4, 6230 Postojna

Investitor: INGGRAD d.o.o. Hruševje, Hruševje 23, 6225 Hruševje

Lokacija: naselje Hruševje, EUP HR-012, HR-013, HR-015 (vse k.o. 2484 - Hruševje)

Vrsta dokumentacije: Občinski podrobni prostorski načrt

Stopnje postopka oz. datum sprejema PA: osnutek v pripravi

Identifikacijska številka prostorskega akta v zbirki prostorskih aktov: 5750

Vsebina risbe: Prikaz vzorcev zazidave - tlorisni gabariti, etažnost in lege na GP

Izdovalec: AUO V PROSTORU, arhitektura, urbanizem, oblikovanje, d.o.o., Postojnska cesta 16 B, 6257 Pivka

Odg. vodja projekta: Maja Burkeljca, univ. dipl. inž. arh., ZAPS 1272 PA PPN

Sodelavci: Nives Jurca, dipl. inž. kraj. arh. (UN), Tina Šabec, dipl. geogr. (UN), Leon Širec, abs. graf. in med. tehn. (VS)

Št. projekta:
2023-018-OPPN

Datum:
sept. 2024, dop. maj 2025

Merilo:
M 1:500

Št. lista
5.4